

Projekt

z dnia 23 grudnia 2014 r.

Zatwierdzony przez

**UCHWAŁA NR
RADY MIEJSKIEJ W NAKLE NAD NOTECIĄ**

z dnia 2014 r.

w sprawie przystąpienia do sporządzenia miejscowego planu zagospodarowania przestrzennego dla obszaru w północnej i wschodniej części gminy Nakło nad Notecią.

Na podstawie art. 18 ust. 2 pkt 5 ustawy z dnia 8 marca o samorządzie gminnym (Dz.U. z 2013r. poz. 594 z późn. zm.)¹⁾ oraz art. 14 ust. 1, 2 i 4 ustawy z dnia 27 marca 2003r. o planowaniu i zagospodarowaniu przestrzennym (Dz.U. z 2012r. poz. 647 z późn. zm.)²⁾ uchwała się, co następuje:

§ 1. Przystąpić do sporządzenia miejscowego planu zagospodarowania przestrzennego dla obszaru w północnej i wschodniej części gminy Nakło nad Notecią.

§ 2. Granice obszaru objętego projektem miejscowego planu zagospodarowania przestrzennego, o którym mowa w §1 zostały określone na załącznikach graficznych nr 1 - 8 do niniejszej uchwały.

§ 3. Wykonanie uchwały powierza się Burmistrzowi Miasta i Gminy w Nakle nad Notecią.

§ 4. Uchwała wchodzi w życie z dniem podjęcia.

¹⁾ zmiany wymienionej ustawy zostały ogłoszone w: Dz.U. z 2013 r. poz. 645, poz. 1318; z 2014 r. poz. 379, poz. 1072.

²⁾ zmiany wymienionej ustawy zostały ogłoszone w: Dz.U z 2012 r. poz. 951, poz. 1445; z 2013 r. 21, poz. 405, poz. 1238; z 2014 r. poz. 379, poz. 1446, poz. 768, poz. 379.

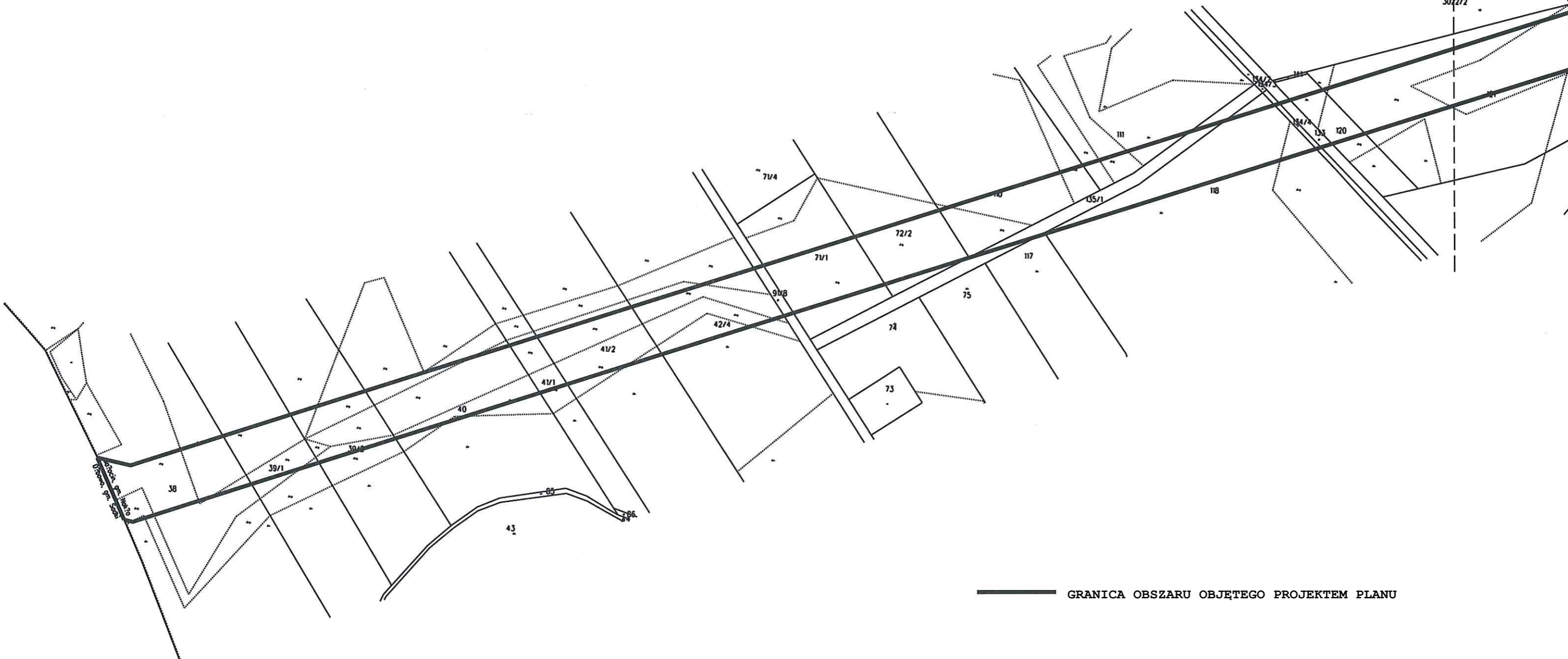
SKALA 1 : 5 000

ZAŁĄCZNIK NR 1
DO UCHWAŁY NR
RADY MIEJSKIEJ W NAKLE NAD NOTECIĄ
Z DNIA

ZAŁĄCZNIK NR 2



302/2



GRANICA OBSZARU OBJĘTEGO PROJEKTEM PLANU

SKALA 1 : 5 000

ZAŁĄCZNIK NR 2
DO UCHWAŁY NR
RADY MIEJSKIEJ W NAKLE NAD NOTECią
Z DNIA

ZAŁĄCZNIK NR 1



3022/2

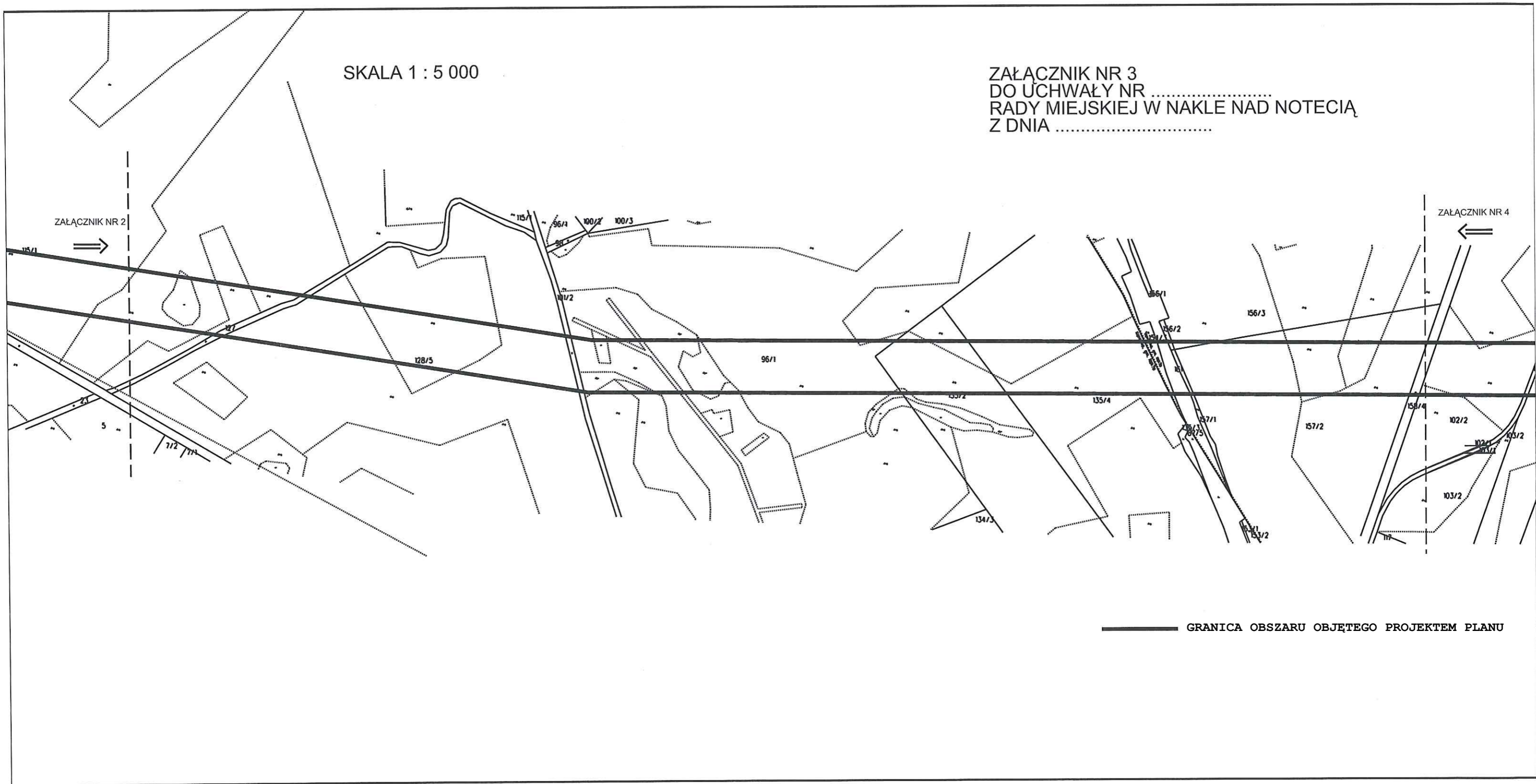
ZAŁĄCZNIK NR 3



— GRANICA OBSZARU OBJĘTEGO PROJEKTEM PLANU

SKALA 1 : 5 000

ZAŁĄCZNIK NR 3
DO UCHWAŁY NR
RADY MIEJSKIEJ W NAKLE NAD NOTECIĄ
Z DNIA



———— GRANICA OBSZARU OBJĘTEGO PROJEKTEM PLANU

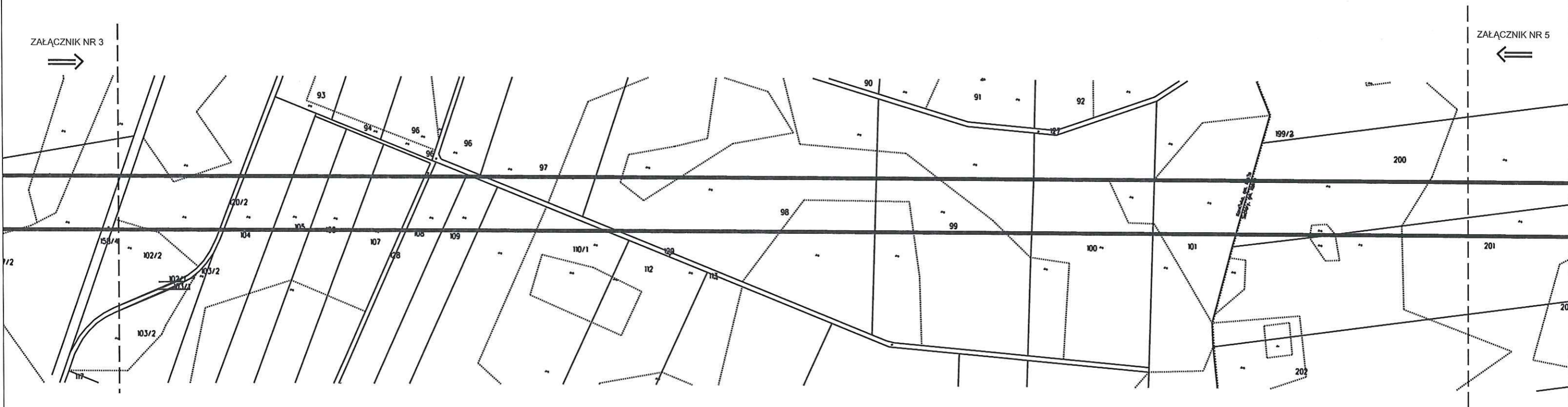
SKALA 1 : 5 000

ZAŁĄCZNIK NR 4
DO UCHWAŁY NR
RADY MIEJSKIEJ W NAKLE NAD NOTECIĄ
Z DNIA

ZAŁĄCZNIK NR 3



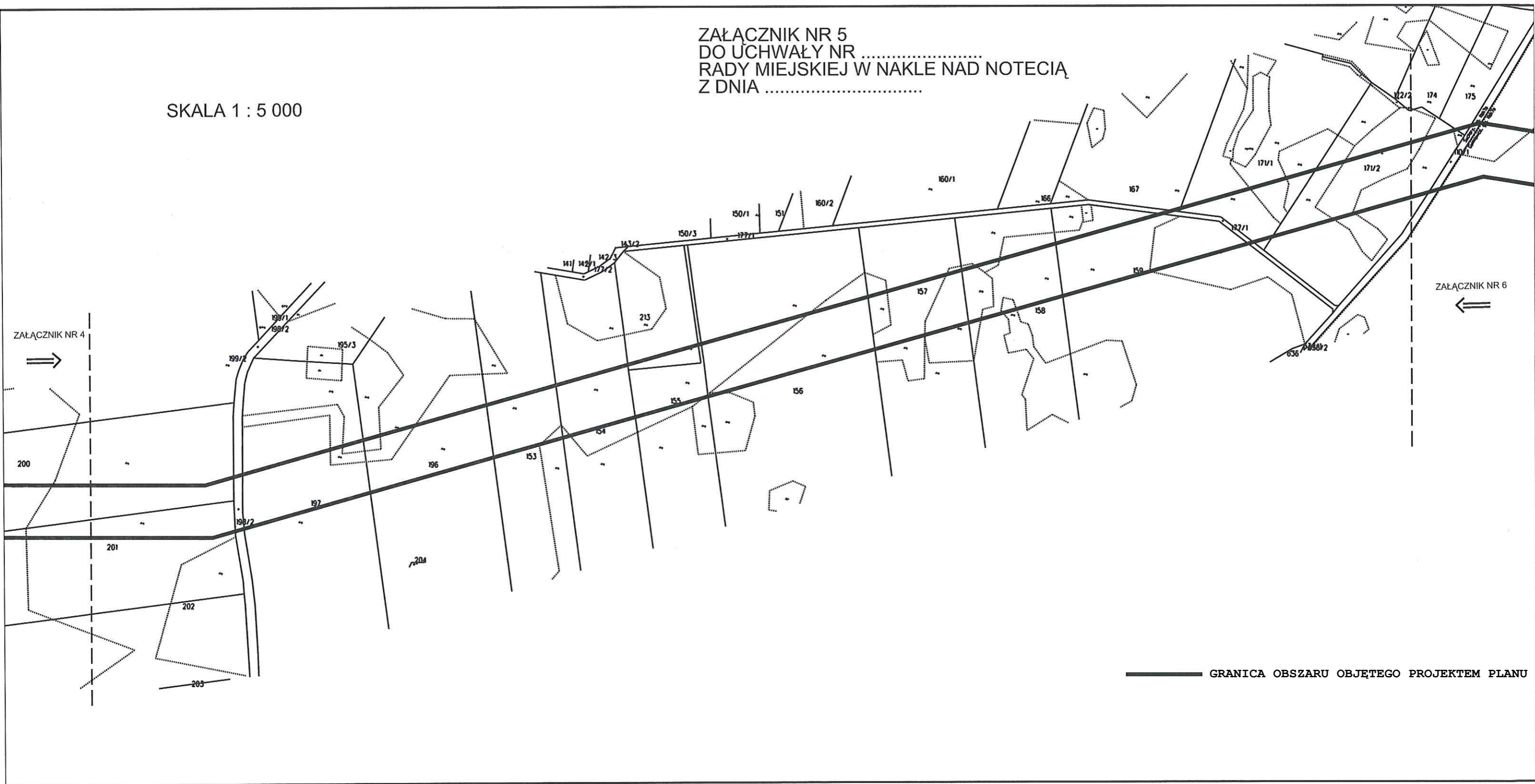
ZAŁĄCZNIK NR 5



———— GRANICA OBSZARU OBJĘTEGO PROJEKTEM PLANU

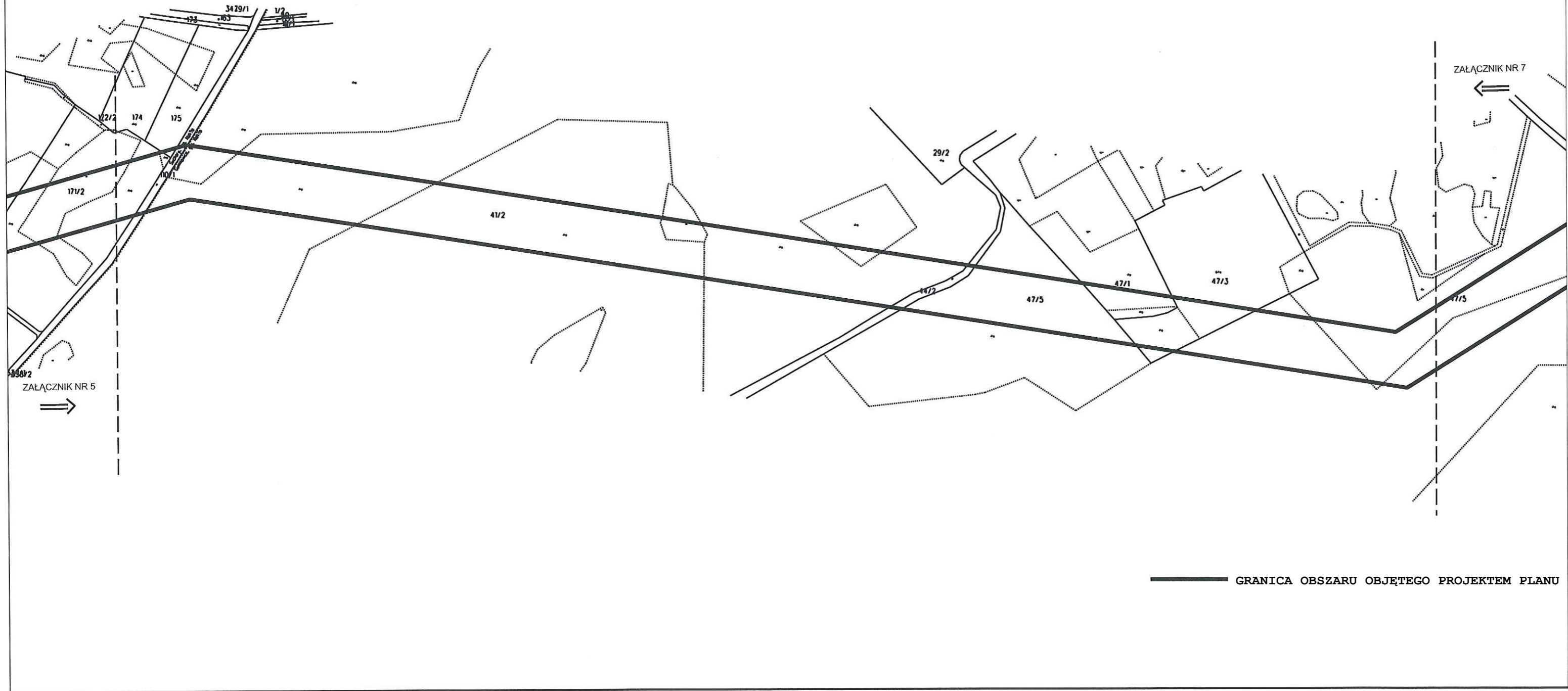
ZAŁĄCZNIK NR 5
DO UCHWAŁY NR
RADY MIEJSKIEJ W NAKLE NAD NOTECią
Z DNIA

SKALA 1 : 5 000



SKALA 1 : 5 000

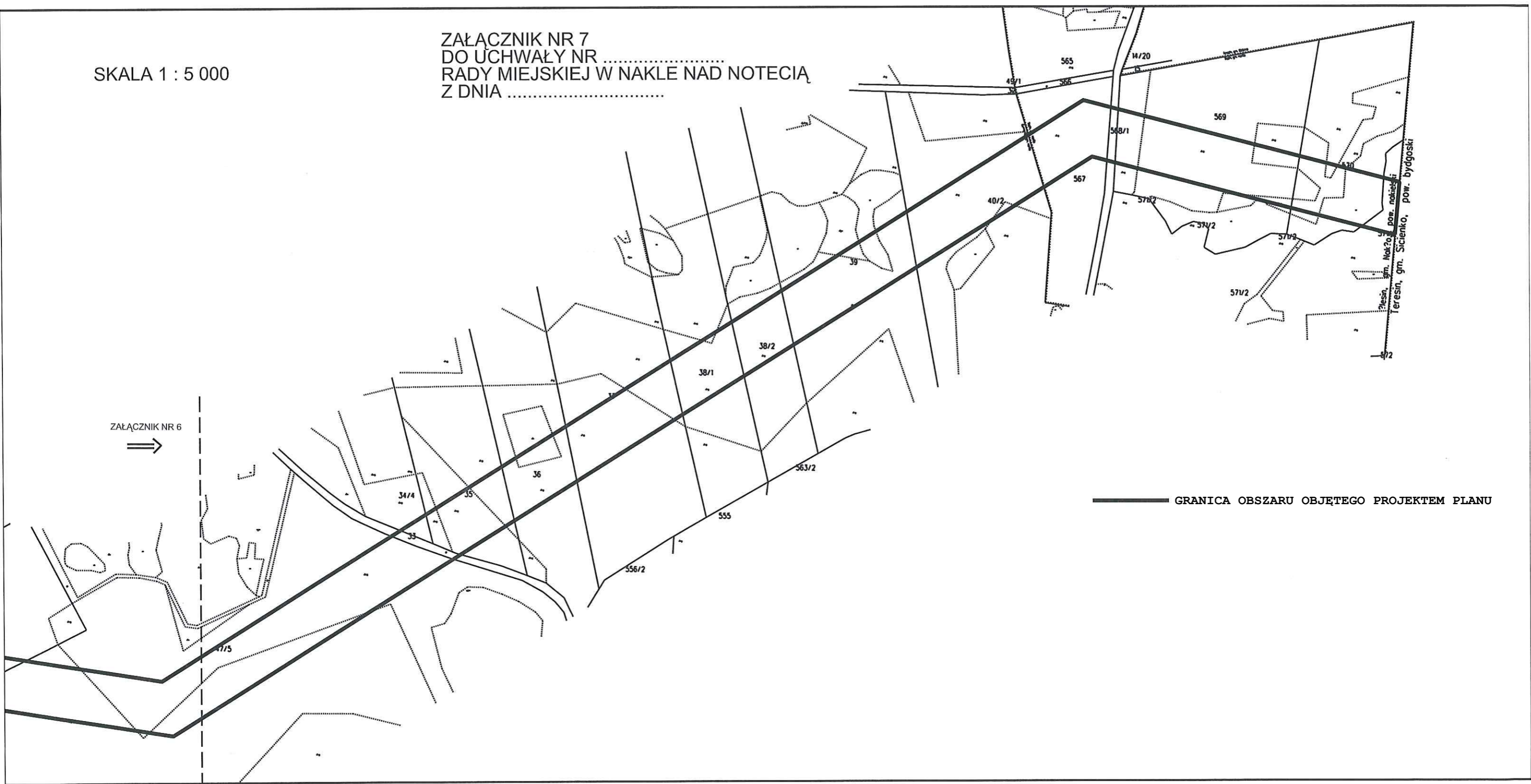
ZAŁĄCZNIK NR 6
DO UCHWAŁY NR
RADY MIEJSKIEJ W NAKLE NAD NOTECią,
Z DNIA



———— GRANICA OBSZARU OBJĘTEGO PROJEKTEM PLANU

SKALA 1 : 5 000

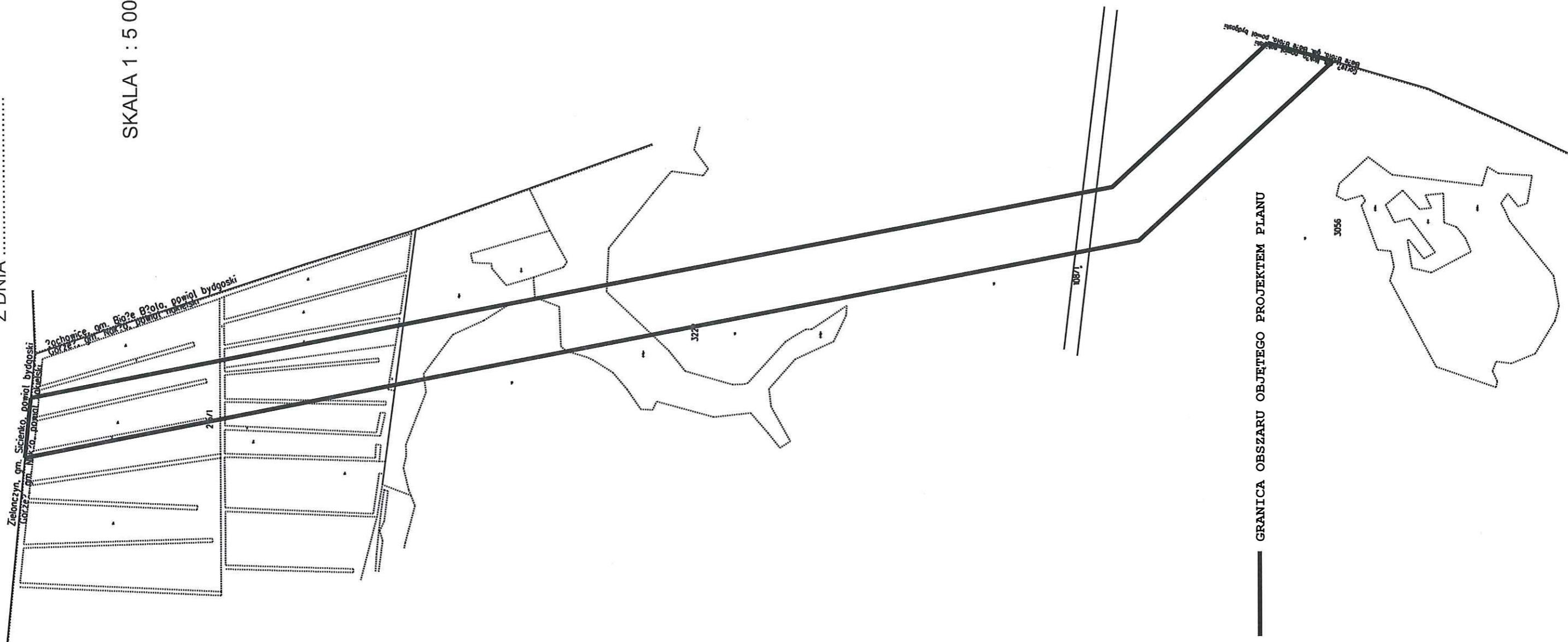
ZAŁĄCZNIK NR 7
DO UCHWAŁY NR
RADY MIEJSKIEJ W NAKLE NAD NOTECIĄ
Z DNIA



GRANICA OBSZARU OBJĘTEGO PROJEKTEM PLANU

ZAŁĄCZNIK NR 8
DO UCHWAŁY NR
RADY MIEJSKIEJ W NAKLE NAD NOTECIĄ
Z DNIA

SKALA 1 : 5 000



Uzasadnienie

O przystąpieniu do sporządzenia miejscowego planu zagospodarowania przestrzennego zgodnie z art. 14 ust. 1 ustawy z dnia 27 marca 2003r. o planowaniu i zagospodarowaniu przestrzennym (Dz. U. z 2012r. poz. 647 z późn. zm.) rozstrzyga rada gminy w drodze uchwały.

Uchwała Rady Miejskiej w Nakle nad Notecią w sprawie przystąpienia do sporządzenia miejscowego planu zagospodarowania przestrzennego dla obszaru w północnej i wschodniej części gminy Nakło nad Notecią rozpocznie tryb formalno-prawny sporządzenia planu, stosownie do zapisów powołanej wcześniej ustawy.

Planowany miejscowy plan zagospodarowania przestrzennego ma na celu umożliwienie realizacji inwestycji publicznej o znaczeniu krajowym.

Podjęcie uchwały o przystąpieniu do sporządzenia planu miejscowego, zgodnie z art. 14 ust. 5 ustawy z dnia 27 marca 2003 r. o planowaniu i zagospodarowaniu przestrzennym, zostało poprzedzone szeregiem analiz m.in. o charakterze funkcjonalnym, przestrzennym i terenowo-prawnym, które potwierdzają zasadność przystąpienia do sporządzenia w/w planu. Przeprowadzono także analizę dotyczącą stopnia zgodności przewidywanych rozwiązań planu miejscowego z ustaleniami Studium Uwarunkowań i Kierunków Zagospodarowania Przestrzennego gminy Nakło nad Notecią.

W związku z powyższym wywołanie niniejszej uchwały jest uzasadnione.