






PROGNOZA ODDZIAŁYWANIA NA ŚRODOWISKO PROJEKTU ZMIANY MIEJSCOWEGO PLANU ZAGOSPODAROWANIA PRZESTRZENNEGO

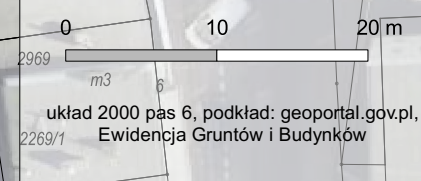
południowej części centrum
miasta Nakła nad Notecią

- CZĘŚĆ GRAFICZNA -



Objaśnienia

-  - obszar objęty projektem zmiany planu - działka ew. nr 3523
-  - istniejąca zabudowa kontenerowa o charakterze tymczasowym
-  - kierunek spływu wód podziemnych
-  - główny kierunek emisji hałasu drogowego i emisji liniowej
-  - obowiązujące linie zabudowy



Opracowanie:
J. Makarewicz
D. Witkowska

GEO FABRYKA
Toruń, 2020 r.