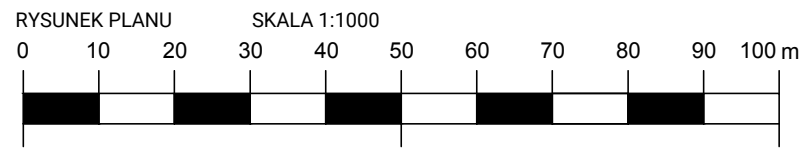
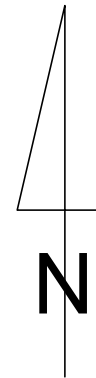


# ZMIANA MIEJSCOWEGO PLANU ZAGOSPODAROWANIA PRZESTRZENNEGO POŁUDNIOWEJ CZĘŚCI CENTRUM MIASTA NAKŁO NAD NOTECIĄ




ORGAN SPORZĄDZAJĄCY:  
BURMISTRZ MIASTA I GMINY  
NAKŁO NAD NOTECIĄ


ZAŁĄCZNIK NR 1  
DO UCHWAŁY NR .....  
RADY MIEJSKIEJ W NAKLE NAD NOTECIĄ  
Z DNIA .....



## LEGENDA OZNACZENIA OBOWIĄZUJĄCE



GRANICA OBSZARU OBJĘTEGO  
PLANEM MIEJSCOWYM



LINIE ROZGRANICZAJĄCE TERENY  
O RÓŻNYM PRZEZNACZENIU  
LUB RÓŻNYCH ZASADACH ZAGOSPODAROWANIA



OBOWIĄZUJĄCE LINIE ZABUDOWY

## SYMBOL IDENTYFIKUJĄCY TERENY O RÓŻNYM PRZEZNACZENIU LUB RÓŻNYCH ZASADACH ZAGOSPODAROWANIA

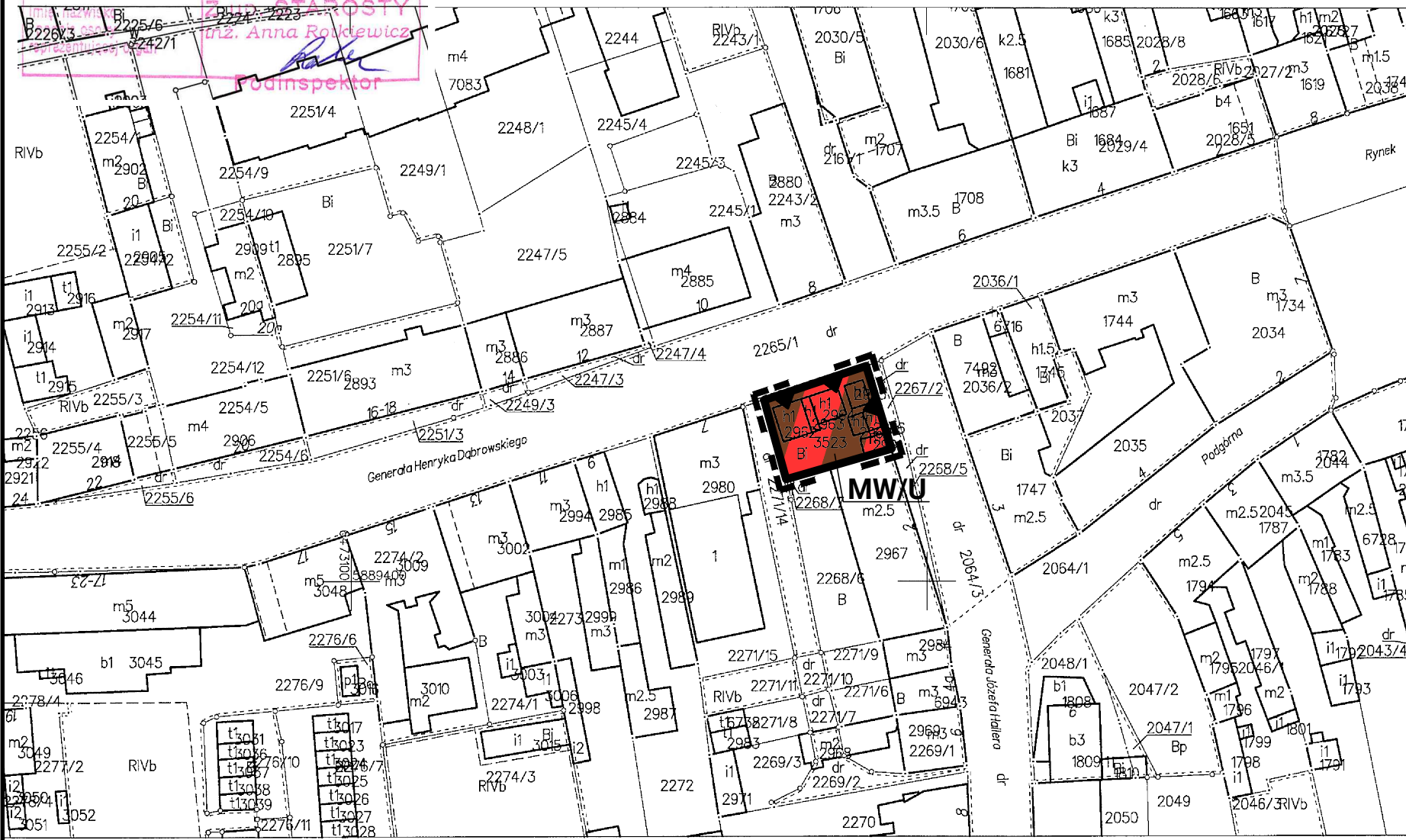


TEREN ZABUDOWY MIESZKANIOWEJ  
WIELORODZINNEJ WRAZ Z USŁUGAMI

Województwo: kujawsko-pomorskie  
Powiat: nakielski  
Jednostka ewidencyjna: 041003\_4, Nakło nad Notecią  
Obręb: 0001, Nakło nad Notecią

## MAPA EWIDENCJI GRUNTÓW SKALA 1:1000 obr. Nakło nad Notecią 0001: dz. 3523

Poświadczam zgodność niniejszej kopii z treścią materiału państwowego zasobu geodezyjnego i kartograficznego	
Organ prowadzący państwowy zasób geodezyjny - kartograficzny	STAROSTA NAKIELSKI
Nazwa materiału zasobu	zł. 6621.5118. 2019. 0410. 1P
Identyfikator ewidencyjny materiału zasobu	P.0410.20
Data wykonania kopii	0 9 -00- 610Z



Sporządził(a) wydruk: Anna Rotkiewicz

Studium uwarunkowań i kierunków zagospodarowania przestrzennego gminy Nakło nad Notecią przyjęte w formie ujednoliconej uchwałą nr XXVIII/559/2016 Rady Miejskiej w Nakle nad Notecią z dnia 24 listopada 2016 r.

skala 1: 25 000



GRANICA OBSZARU OBJĘTEGO PLANEM

