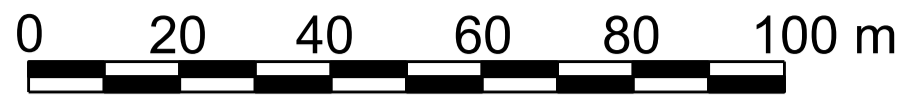


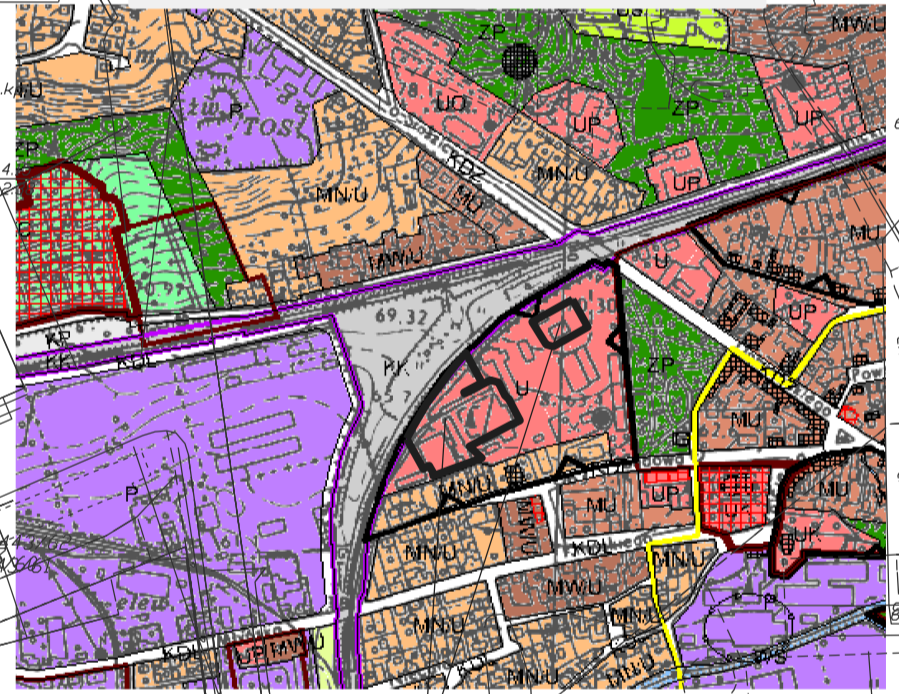
**MIEJSCOWY PLAN ZAGOSPODAROWANIA PRZESTRZENNEGO
TERENU POŁOŻONEGO W REJONIE UL. SĄDOWEJ W NAKLE NAD NOTECIĄ
SKALA 1: 1 000**

ZALĄCZNIK NR 1
DO UCHWAŁY NR
RADY MIEJSKIEJ W NAKLE NAD NOTECIĄ
Z DNIA

PLAN SPORZĄDZIŁ
BURMISTRZ MIASTA I GMINY
W NAKLE NAD NOTECIĄ








WYRYS ZE STUDIUM UWARUNKOWAŃ I KIERUNKÓW ZAGOSPODAROWANIA PRZESTRZENNEGO



TEREN OBJĘTY MIEJSCOWYM PLANEM ZAGOSPODAROWANIA PRZESTRZENNEGO

OZNACZENIA

-  GRANICA OBSZARU OBJĘTEGO PLANEM
-  LINIE ROZGRANICZAJĄCE TERENY O RÓŻNYM PRZEZNACZENIU LUB RÓŻNYCH ZASADACH ZAGOSPODAROWANIA
-  NIEPRZEKACZALNE LINIE ZABUDOWY
-  TEREN ZABUDOWY MIESZKANIOWEJ WIEŁORODZINNEJ Z DOPUSZCZENIEM ZABUDOWY USŁUG OŚWIATY
-  TEREN ZABUDOWY USŁUGOWEJ