

**SPRAWOZDANIE ZE STANU
NAWIERZCHNI DRÓG GMINNYCH
ORAZ PARKINGÓW NA TERENIE
GMINY NAKŁO NAD NOTECią**

STAN DRÓG GMINNYCH

1. Przez gminę Nakło nad Notecią na dzień 31.12.2018 r. przebiegało 123,878 km dróg gminnych o łącznej powierzchni 3215513 m² w tym 28,904 km na terenie miasta.

Do dróg gminnych oraz lokalnych miejskich zalicza się drogi na terenie gminy i miasta stanowiące uzupełniającą sieć służącą miejscowym potrzebom.

Powierzchnię i długość dróg lokalnych na terenie miasta przedstawia niżej wymieniona tabela .

Tabela

Lp.	Teren miasta	Drogi lokalne miejskie Powierzchnia w m ²	Drogi lokalne miejskie Długość w mb
1.	Nakło nad Notecią	614182	28904
	RAZEM	614182	28904

Długość i powierzchnię dróg lokalnych przedstawiono w poniższym zestawieniu.

- a) miasto Nakło nad Notecią – drogi miejskie

Tabela

Lp.	Teren gminy	Nawierzchnia w m ² 616917 Długość w mb Ogółem	Nawierzchnia w m ² 328495 Długość w mb Twarda	Nawierzchnia w m ² 288422 Długość w mb Gruntowa
1.	Miasto Nakło n. Not.	28904	25455	3449
	RAZEM	28904	25455	3449

- b) gmina Nakło nad Notecią – drogi poza miejskie

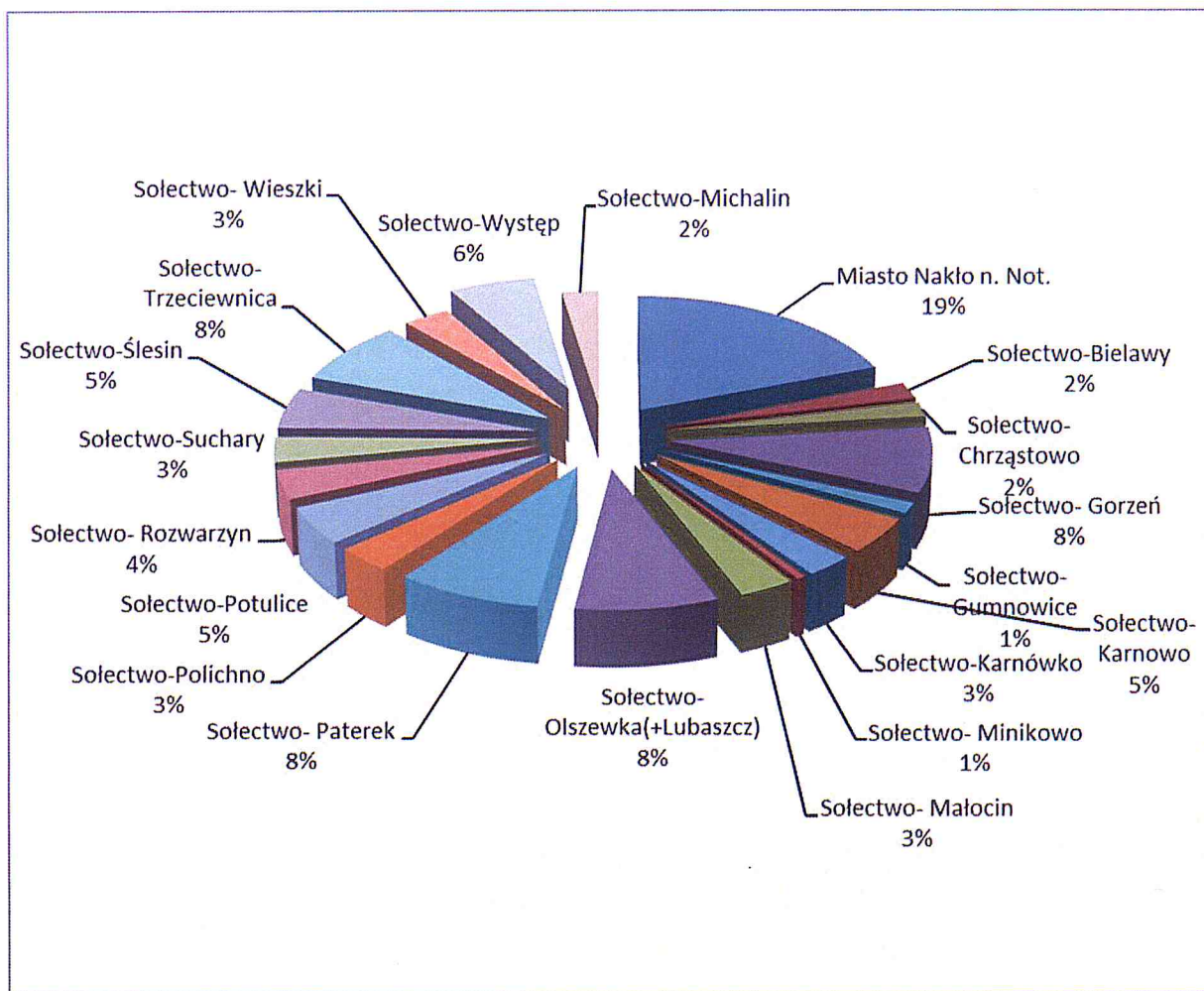
Tabela

Lp.	Teren gminy	Nawierzchnia w m ² 2598596 Długość w mb Ogółem	Nawierzchnia w m ² 129198 Długość w mb Twarda	Nawierzchnia w m ² 2469398 Długość w mb Gruntowa
1.	Gmina Nakło n. Not.	94974	20751	74223
	RAZEM	94974	20751	74223

DROGI LOKALNE

Tabela

Lp.	Dzielnica, sołectwo, osiedle, inna jednostka pomocnicza	Drogi powierzchnia w m ²
1.	Miasto Nakło n. Not.	614182
2.	Sołectwo-Bielawy	69118
3.	Sołectwo- Chrzastowo	62479
4.	Sołectwo- Gorzeń	266338
5.	Sołectwo- Gumnowice	44600
6.	Sołectwo- Karnowo	146042
7.	Sołectwo-Karnówko	89500
8.	Sołectwo- Minikowo	17671
9.	Sołectwo- Małocin	101700
10.	Sołectwo-Olszewka(+Lubaszcz)	263381
11.	Sołectwo- Paterek	267209
12.	Sołectwo-Polichno	104121
13.	Sołectwo-Potulice	150131
14.	Sołectwo- Rozwarzyn	120300
15.	Sołectwo-Suchary	104126
16.	Sołectwo-Ślesin	168005
17.	Sołectwo- Trzeciewnica	258229
18.	Sołectwo- Wieszki	101216
19.	Sołectwo-Występ	186440
20.	Sołectwo-Michalin	78000
	RAZEM	2598596 – wieś 616917 – miasto Suma: 3215513 m ²

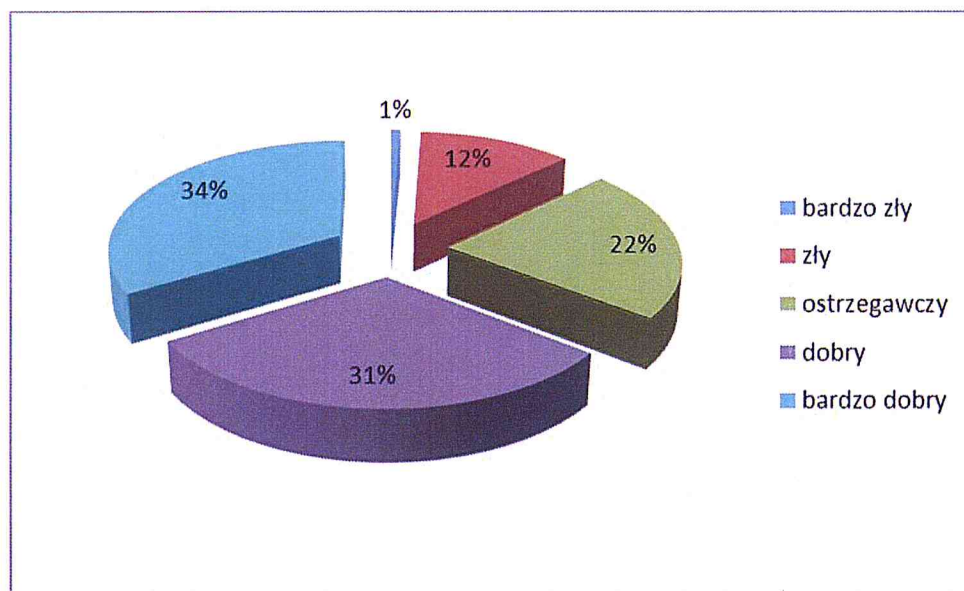


2. Ocena stanu technicznego nawierzchni dróg gminnych została dokonana na podstawie przeglądu 5-letniego (2018r.), przeglądu rocznego oraz objazdów drogowych.

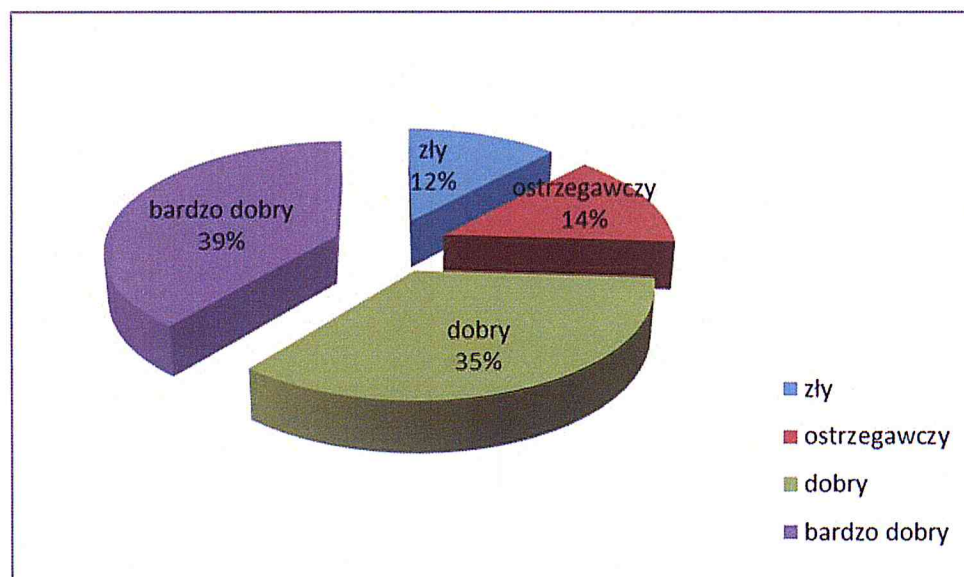
W wyniku otrzymanych wyników uzyskano podział stanu nawierzchni dróg na 5 klas stanu techniczno-eksploatacyjnego:

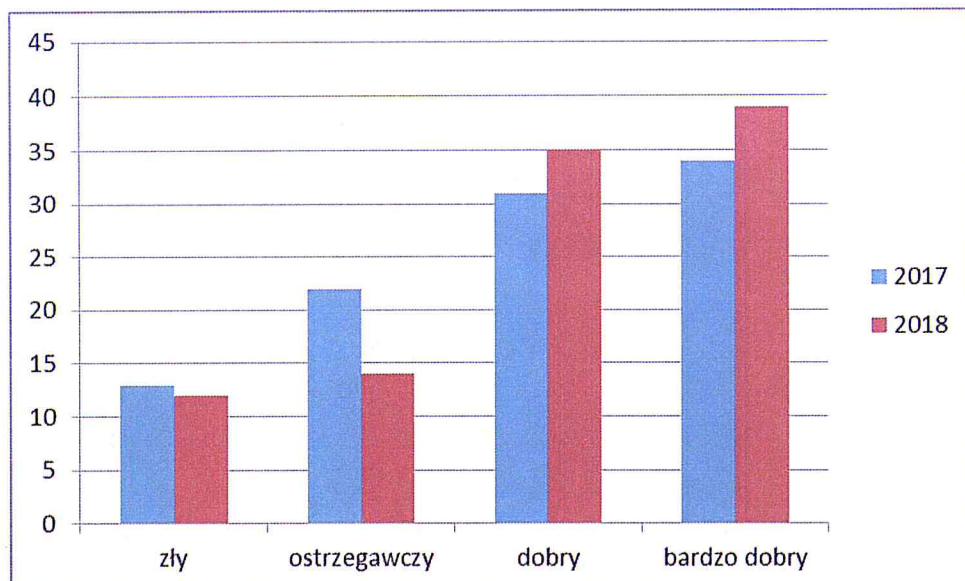
- **bardzo dobry** – nie ma potrzeby wykonywania, ani planowania remontów;
- **dobry** – nie ma potrzeby wykonywania, ani planowania remontów;
- **ostrzegawczy** – konieczność zaplanowania remontów;
- **zły** – konieczność wykonania remontu;
- **bardzo zły** – konieczność wykonania remontu.

Zbiorcza ocena stanu technicznego dróg w roku 2017



Zbiorcza ocena stanu technicznego dróg w roku 2018





Poniższa tabela zawiera zestawienie ulic, których stan techniczny nawierzchni wymaga naprawy lub remontu na podstawie dokonanych okresowych przeglądów 5 letnich w 2018 r.

Tabela

Droga	Długość (m)	ulica	Przebieg
G090331	924	Wiejska	Występ
G090801	427	Asnyka	Nakło nad Notecią
G090803	110	Baczyńskiego	Nakło nad Notecią
G090810	1023	Długa	Nakło nad Notecią
G090824	485	Kazimierza Wielkiego	Nakło nad Notecią
G090819	176	Hłaski	Nakło nad Notecią
G090823	274	Kochanowskiego	Nakło nad Notecią
G090830	157	Łączna	Nakło nad Notecią
G090834	554	Moniuszki	Nakło nad Notecią
G090835	160	Nałkowskiej	Nakło nad Notecią
G090845	1014	Piaskowa	Nakło nad Notecią
G090849	82	Podgórna	Nakło nad Notecią
G090856	350	Reymonta	Nakło nad Notecią
G090866	104	Wąska	Nakło nad Notecią
G090869	664	Zanotecie	Nakło nad Notecią
G090868	1250	Wzgórze Wodociągowe	Nakło nad Notecią
G090324	2250	Drzymały	Nakło nad Notecią

3. W roku 2018 zostały wykonane następujące zadania inwestycyjne:
1. Modernizacja ulicy Armii Krajowej - etap III – planowana kwota 564.000,00 zł, wykonanie 563.830,89 zł.
 2. Przebudowa ulicy Młyńskiej w Nakle nad Notecią – planowana kwota 2.765.605,00 zł, wykonanie 2.765.650,09 zł.
 3. Budowa dróg osiedlowych: ul. Świerkowej, Jarzębinowej, Kasztanowej, Brzozowej, Sosnowej, Lipowej na działkach nr 211, 213, 239, 250, 262, 299, 691 w miejscowości Ślesin - III etap – planowana kwota 248.000,00 zł, wykonanie 236.007,78 zł.
 4. Przebudowa ulicy Pałacowej w Trzeciewnicy – planowana kwota 104.000,00 zł, wykonanie 100.798,50 zł.
 5. Przebudowa ulicy Nowy Świat w Nakle nad Notecią – planowana kwota 87.325,00 zł, wykonanie 84.968,40 zł.
 6. Przebudowa ulicy Lema w Nakle nad Notecią – planowana kwota 100.000,00 zł, wykonanie 96.026,10 zł.
 7. Przebudowa ul. Wzgórze Wodociągowe w Nakle nad Notecią – planowana kwota 117.000,00 zł, wykonanie 114.882,00 zł.
 8. Przebudowa ul. Zielone Wzgórze w Nakle nad Notecią – planowana kwota 98.000,00 zł, wykonanie 93.960,93 zł.
 9. Przebudowa drogi na działkach o numerach ewidencyjnych 1848/6, 1837/18 w Nakle nad Notecią – planowana kwota 54.000,00 zł, wykonanie 48.831,00 zł.
 10. Modernizacja drogi gminnej w miejscowości Karnowo na działkach o numerach ewidencyjnych nr. 170/1, 170/4, 171/4 – planowana kwota 126.200,00 zł, wykonanie 126.105,49 zł.
 11. Przebudowa dróg w Kaźmierowie – planowana kwota 15.000,00 zł, wykonanie 14.883,00 zł.
 12. Przebudowa ulicy Szkolnej w Nakle nad Notecią – planowana kwota 23.000,00 zł, wykonanie 22.847,25 zł.
 13. Przebudowa drogi gminnej nr G090349C, od drogi krajowej nr 10 do drogi gminnej nr G090324C na odcinku od km 0+200 do km 1+845 w Gminie Nakło nad Notecią - obręb Lubaszcz – planowana kwota 2.435.154,00 zł, wykonanie 2.433.519,36 zł.
 14. Przebudowa odcinków drogi gminnej nr G090328C: od km 0+000 do km 0+820 i od km 0+820 do km 1+400 oraz od km 1+400 do km 2+070 i odcinka drogi gminnej G090329C od km 0+000 do km 0+280 łączącej Janowo i Wieszki w Gminie Nakło nad Notecią - obręb Wieszki – planowana kwota 1.810.404,00 zł, wykonanie 1.804.064,93 zł.
 15. Przebudowa odcinka drogi gminnej nr G090328C od km 0+000 do km 0+820 łączącego Janowo z drogą wojewódzką Nr 246 i z drogą powiatową Nr 1926C – planowana kwota 60.000,00 zł, wykonanie 0,00 zł.
 16. Budowa parkingu przy ulicy Mickiewicza w Nakle nad Notecią – planowana kwota 680.000,00 zł, wykonanie 660.303,16 zł.

17. Przebudowa oświetlenia przy przejściach dla pieszych na terenie Gminy Nakło nad Notecią – planowana kwota 84.000,00 zł, wykonanie 84.000,00 zł.

PARKINGI

1. Na terenie miasta w roku 2018 łączna ilość miejsc parkingowych dla osób niepełnosprawnych wynosiła 24, co przedstawia poniższa tabela.

L.p	ulica	ilość
1	Poznańska	2
2	Rynek	1
3	Hallera	2
4	Powstańców Wlkp.	4
5	Dąbrowskiego	2
6	Pl. Szkolny – Starostwo Powiatowe	2
7	Pocztowa	1
8	Ks. Skargi - UMiG	1
9	Gepperta	1
10	Chrobrego 8/7	1
11	Mickiewicza	1
12	Kazimierza Wlk.	1
13	Bohaterów	1
14	Plac zamkowy	2
15	Gimnazjalna	2
RAZEM		24

2. Strefa płatnego parkowania na dzień dzisiejszy znajduje się wzdłuż ulic: Hallera, Dąbrowskiego, Bydgoska, Rynek, Podgórna, Sądowa, Długa, Plac Zamkowy. Dodatkowe miejsca parkingowe zostały wprowadzone Zarządzeniem Burmistrza na ulicach Powstańców Wlkp., B. Krzywoustego, Pocztowa. Od 1.01.2016 bilety parkingowe należy zakupić w parkometrach umieszczonych w pobliżu miejsc parkingowych. Parkowanie w soboty jest bezpłatne. Operatorem SPP jest NADM Sp. z o.o..

KIEROWNIK
Waldemar Nowak